みんなで守ろう！

京都府漁場利用協定



主な内容

- 漁業と遊漁船業とプレジャーボート遊漁の間では、お互い漁業操業上の慣習や健全な遊漁行為を認め合い、尊重し、共存していくことにしています。
- 府沿岸の8漁場では、禁止期間や禁止区域等を定め、遊漁行為を制限しています。また、一部の海域では漁業行為も禁止しています。（裏面参照）
- 火光を利用して行う夜釣りやイカ釣りは灯火の数や電力等の制限があります。火光を利用する場合は、京都海区漁業調整委員会指示に従ってください。なお、大グリでは「光力は3kW以内2個まで」「メタルハライド灯の使用は禁止」と、委員会指示より厳しくなっていますので、注意してください。（裏面参照）

遊漁のマナー

はえなわ等の漁具は漁業者の財産です。勝手に切断しないようお願いします！
錨等と漁具が絡まった場合は、ほどいて海に戻してください。

定置網等の漁業施設付近での釣りは止めてください。

操業・釣獲中の人の付近を航行する時は「引き波」を引き起こさないよう気をつけてください。

漁具等を破損させるような行為は止めてください。

小さい魚はリリースし、資源の保護に努めましょう。

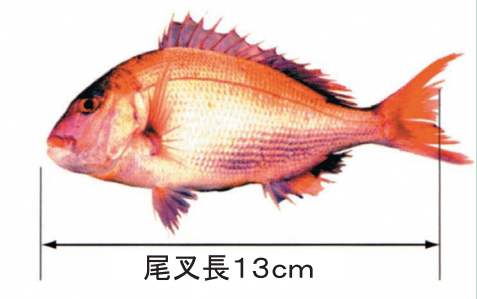

尾叉長13cm以下のマダイは持ち帰らず、海に戻して下さい。

京都府漁場利用協定締結団体		
漁業団体	京都府漁業協同組合	TEL 0773-77-2202（組織部 指導課）
遊漁船業者	京都釣船業協同組合	TEL 090-4561-4408
プレジャーボート団体	京都府小型船安全協会 マリンレスキュー網野	
立会人	京都海区漁業調整委員会	TEL 0772-22-4438（京都府水産事務所内）

13cm

京都府漁場利用協定

令和6.7.20改定
（令和9.7.19まで有効）

協定者の標旗等

（遊漁中の標旗又はステッカー等の掲示を義務づけています）

- ○ 漁業者による遊漁船業者…… 桃　色
- ○ 京都釣船業協同組合…… 黄　色
- ○ プレジャーボート団体…… 紫　色

（各団体で使用旗等がある場合はこの限りでない）

遊漁のできる時間までは、協定区域内に入らない。

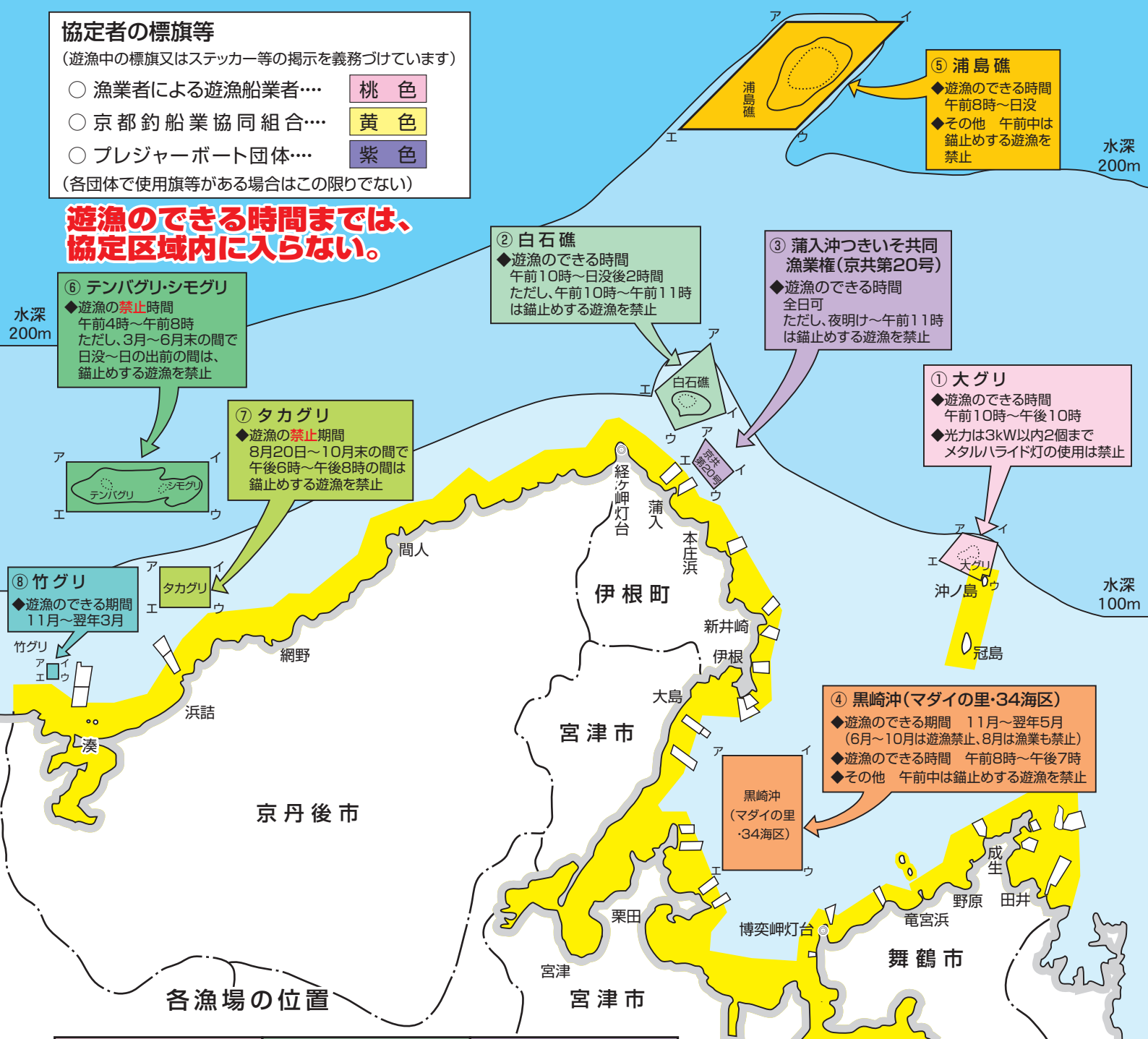

①大グリ			②白石礁			③蒲入沖つきいそ共同漁業権		
ア	35°44.04′ (35°43.85′)	135°25.71′ (135°25.88′)	ア	35°49.77′ (35°49.58′)	135°16.69′ (135°16.86′)	ア	35°46.48′ (35°46.29′)	135°15.72′ (135°15.89′)
イ	35°43.89′ (35°43.70′)	135°26.79′ (135°26.96′)	イ	35°47.67′ (35°47.48′)	135°17.18′ (135°17.35′)	イ	35°47.07′ (35°46.88′)	135°16.30′ (135°16.47′)
ウ	35°42.54′ (35°42.35′)	135°26.31′ (135°26.48′)	ウ	35°47.25′ (35°47.06′)	135°15.31′ (135°15.48′)	ウ	35°46.29′ (35°46.10′)	135°17.30′ (135°17.47′)
エ	35°43.21′ (35°43.02′)	135°24.95′ (135°25.12′)	エ	35°48.37′ (35°48.18′)	135°14.65′ (135°14.82′)	エ	35°45.80′ (35°45.61′)	135°16.50′ (135°16.67′)

緯度･経度は、世界測地系による値
（カッコ内は日本測地系による値）

④黒崎沖			⑤浦島礁			⑥テンバグリ・シモグリ			⑦タカグリ			⑧竹グリ		
ア	35°37.69′ (35°37.50′)	135°17.33′ (135°17.50′)	ア	35°59.19′ (35°59.00′)	135°19.83′ (135°20.00′)	ア	35°47.00′ (35°46.81′)	134°55.00′ (134°55.17′)	ア	35°43.50′ (35°43.31′)	134°57.00′ (134°57.17′)	ア	35°40.80′ (35°40.61′)	134°53.10′ (134°53.27′)
イ	35°37.69′ (35°37.50′)	135°19.83′ (135°20.00′)	イ	35°59.19′ (35°59.00′)	135°23.83′ (135°24.00′)	イ	35°47.00′ (35°46.81′)	134°58.30′ (134°58.47′)	イ	35°43.50′ (35°43.31′)	134°58.20′ (134°58.37′)	イ	35°40.80′ (35°40.61′)	134°53.50′ (134°53.67′)
ウ	35°35.19′ (35°35.00′)	135°19.83′ (135°20.00′)	ウ	35°56.19′ (35°56.00′)	135°19.83′ (135°20.00′)	ウ	35°45.50′ (35°45.31′)	134°58.30′ (134°58.47′)	ウ	35°42.50′ (35°42.31′)	134°58.20′ (134°58.37′)	ウ	35°40.40′ (35°40.21′)	134°53.50′ (134°53.67′)
エ	35°35.19′ (35°35.00′)	135°17.33′ (135°17.50′)	エ	35°56.19′ (35°56.00′)	135°15.83′ (135°16.00′)	エ	35°45.50′ (35°45.31′)	134°55.00′ (134°55.17′)	エ	35°42.50′ (35°42.31′)	134°57.00′ (134°57.17′)	エ	35°40.40′ (35°40.21′)	134°53.10′ (134°53.27′)

きれいな海に　豊かな資源　守り育てて　明るい未来