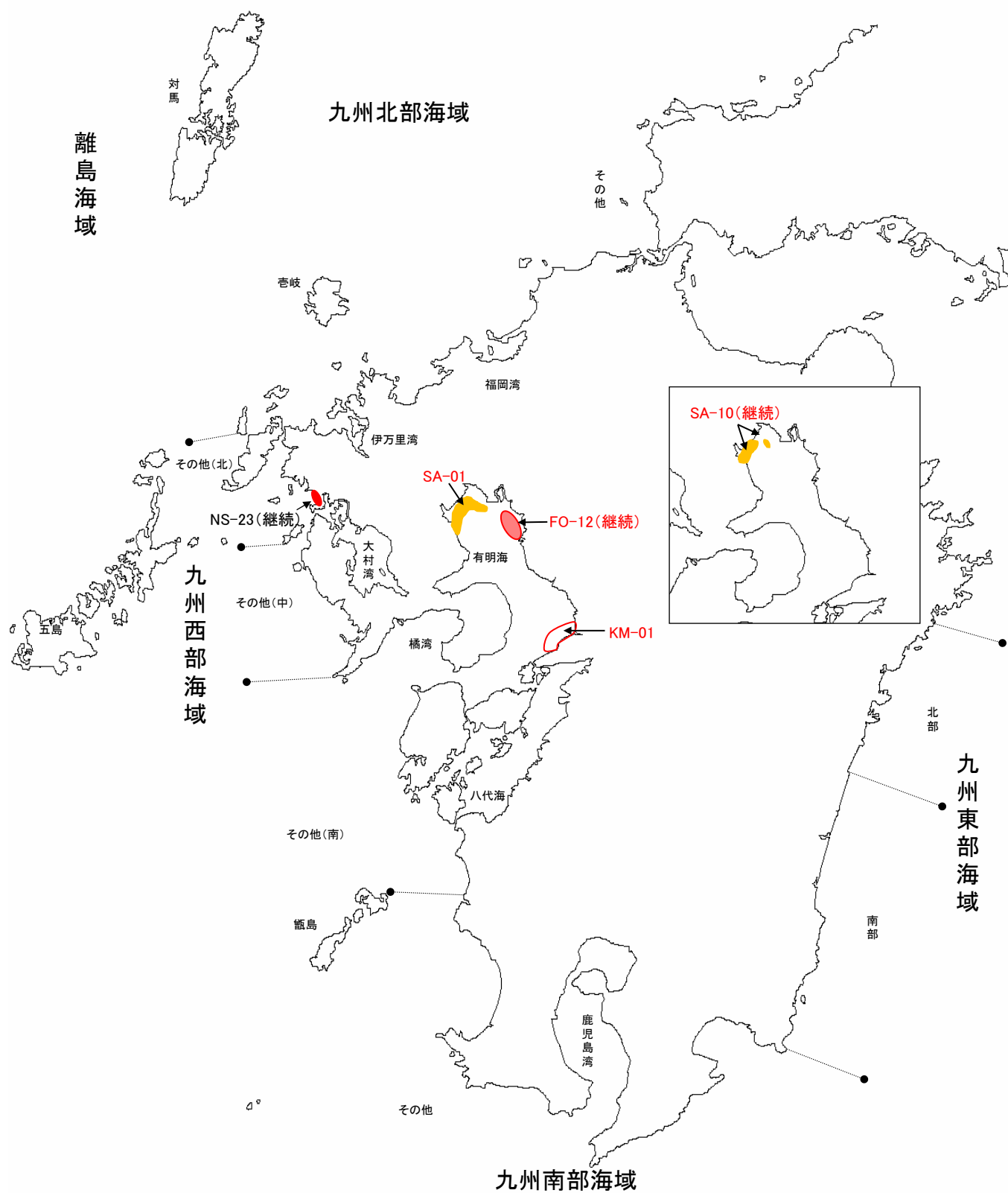


赤潮発生海域概略図(1月)



※整理番号が赤字のものは、漁業被害が発生した赤潮を表す

赤潮発生海域概略図(2月)



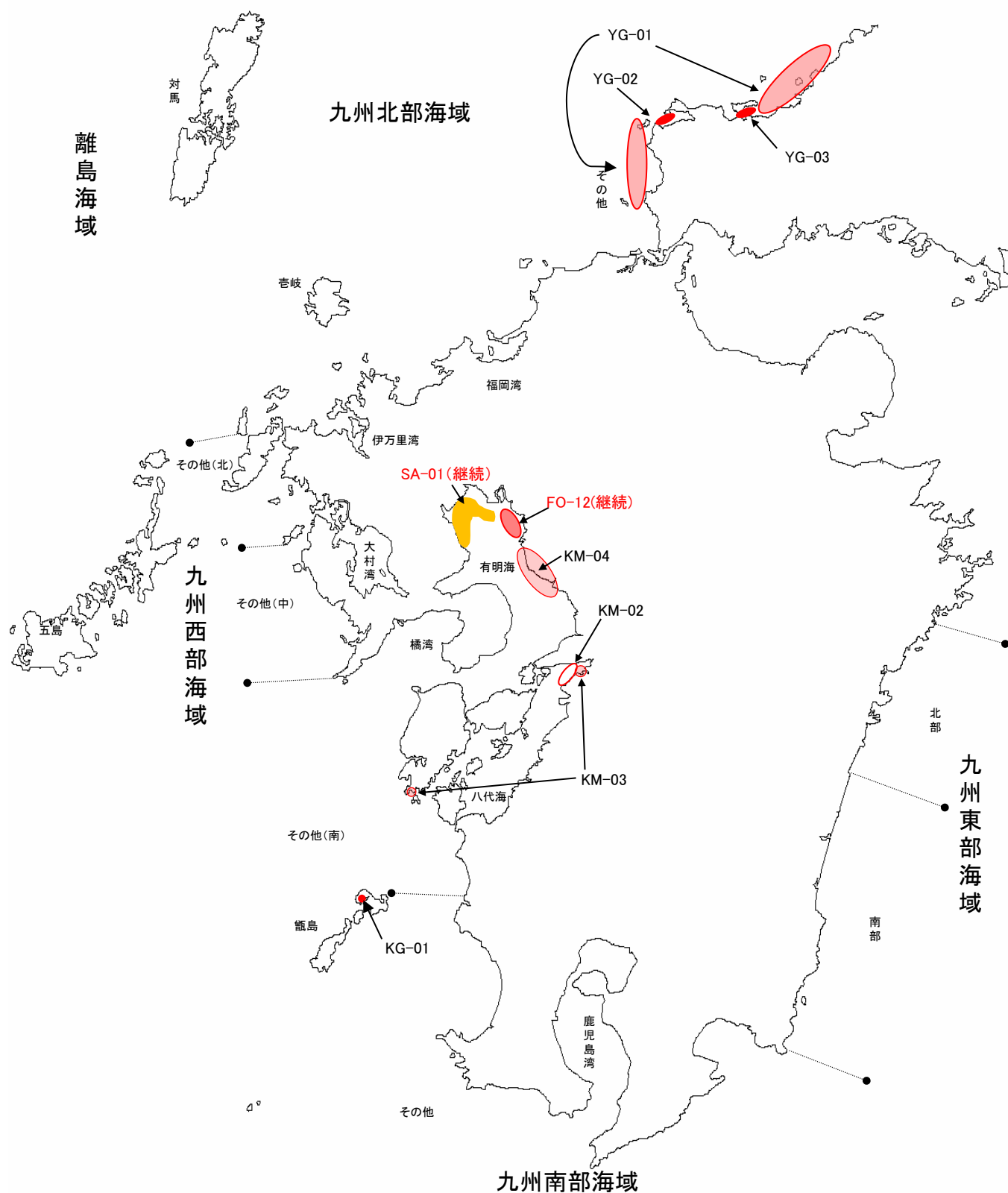
※整理番号が赤字のものは、漁業被害が発生した赤潮を表す

赤潮発生海域概略図(3月)



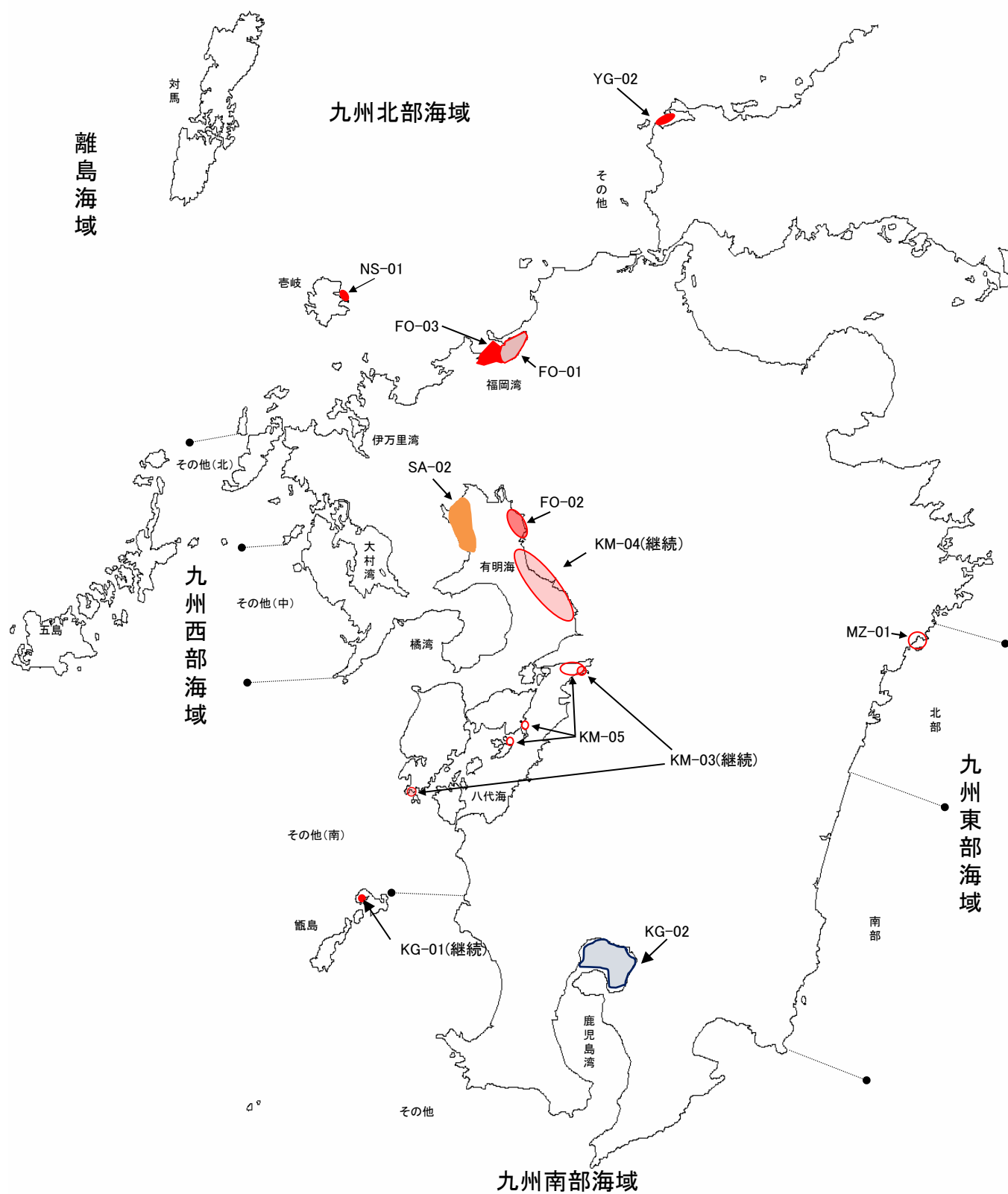
※整理番号が赤字のものは、漁業被害が発生した赤潮を表す

赤潮発生海域概略図(4月)



※整理番号が赤字のものは、漁業被害が発生した赤潮を表す

赤潮発生海域概略図(5月)



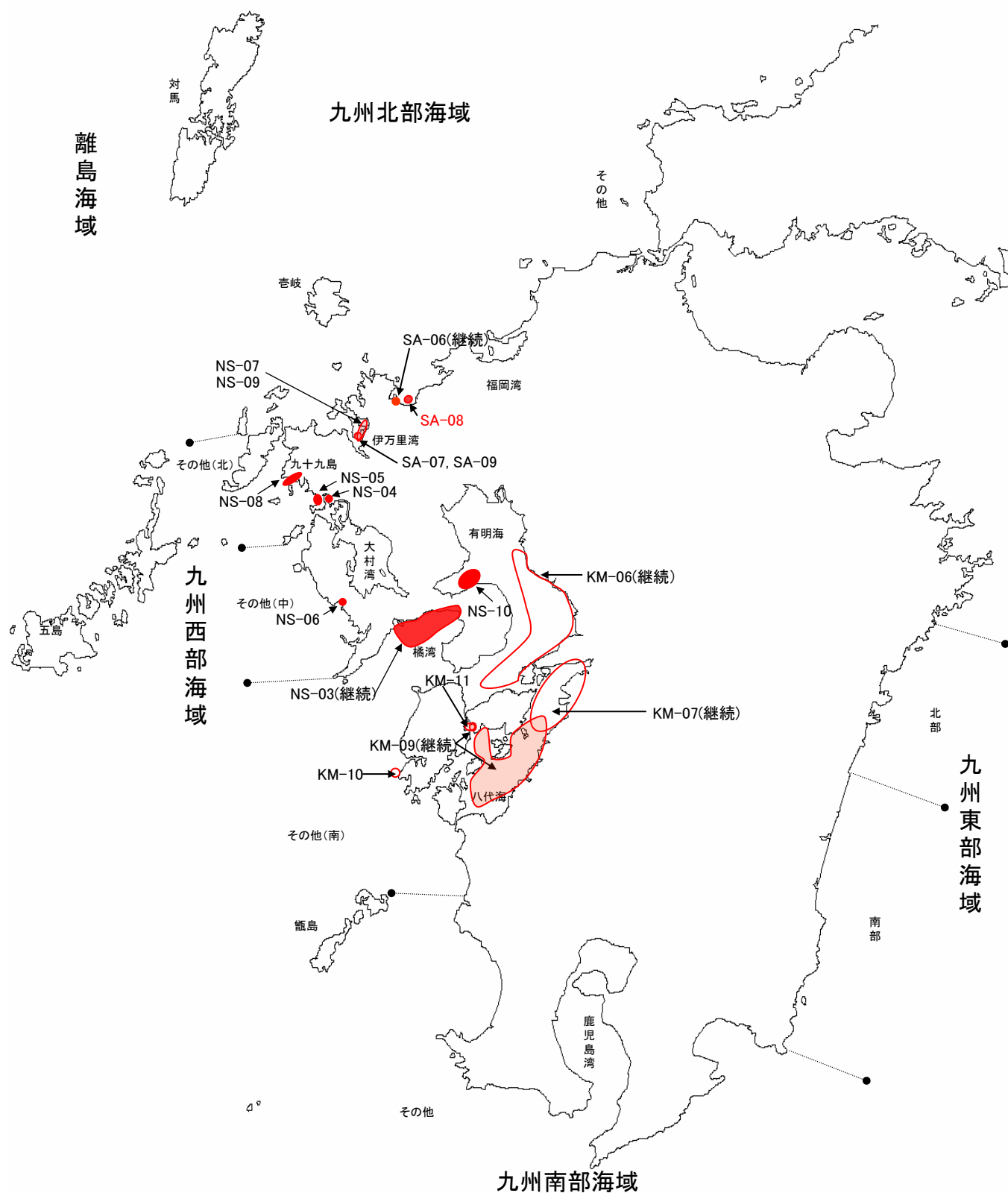
※整理番号が赤字のものは、漁業被害が発生した赤潮を表す

赤潮発生海域概略図(6月)



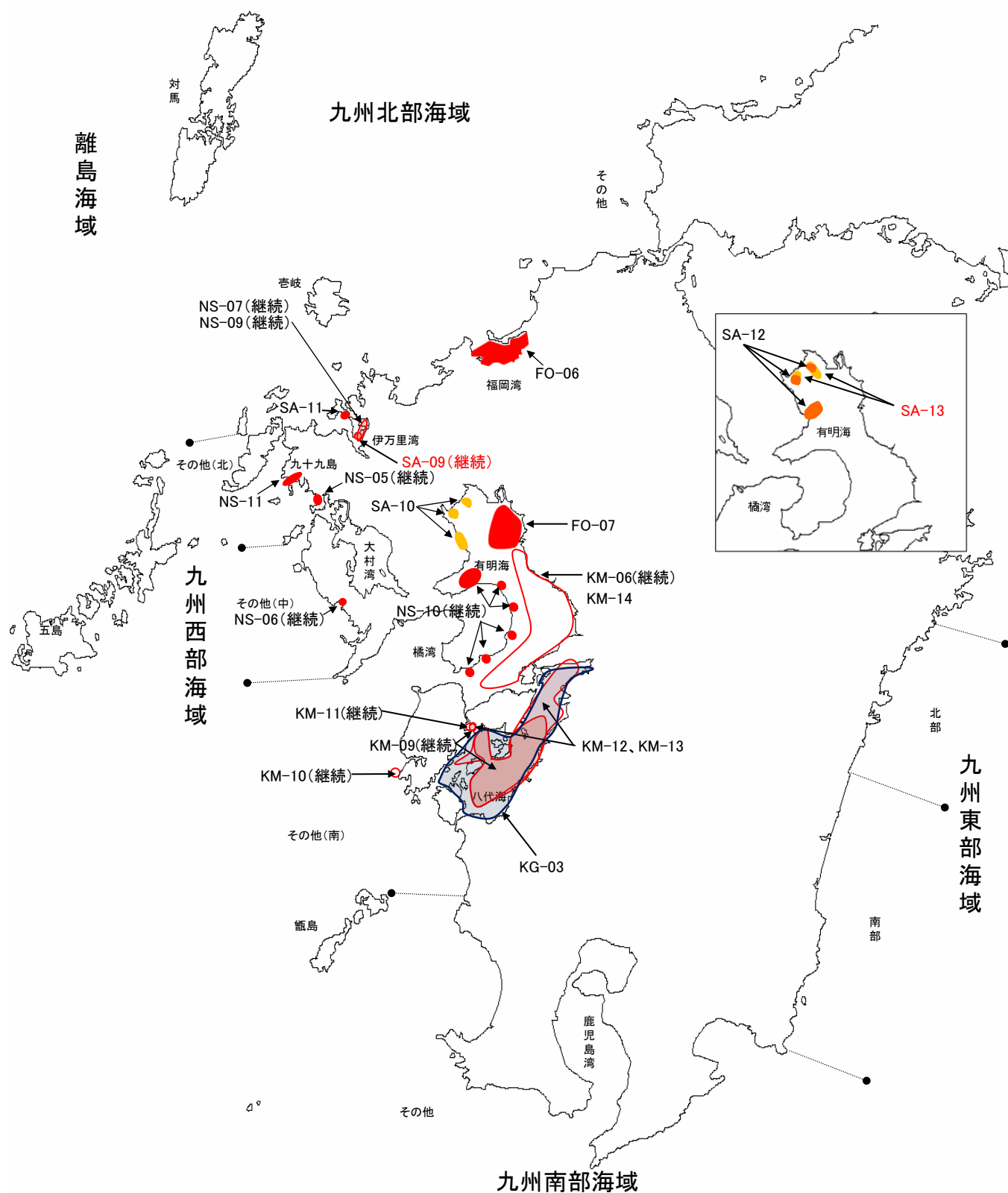
※整理番号が赤字のものは、漁業被害が発生した赤潮を表す

赤潮発生海域概略図(7月)



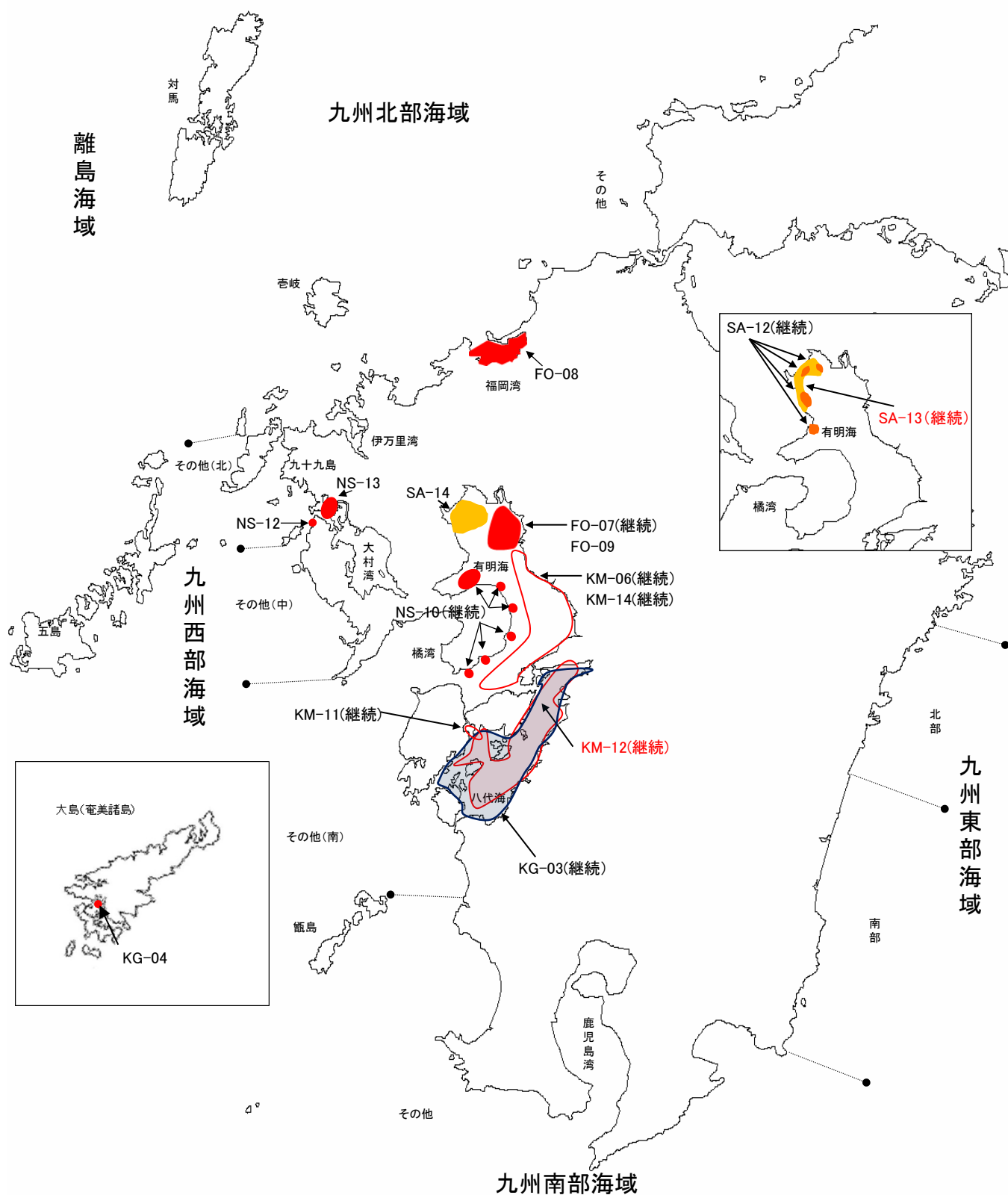
※整理番号が赤字のものは、漁業被害が発生した赤潮を表す

赤潮発生海域概略図(8月)



※整理番号が赤字のものは、漁業被害が発生した赤潮を表す

赤潮発生海域概略図(9月)



※整理番号が赤字のものは、漁業被害が発生した赤潮を表す

赤潮発生海域概略図(10月)



※整理番号が赤字のものは、漁業被害が発生した赤潮を表す

赤潮発生海域概略図(11月)



※整理番号が赤字のものは、漁業被害が発生した赤潮を表す