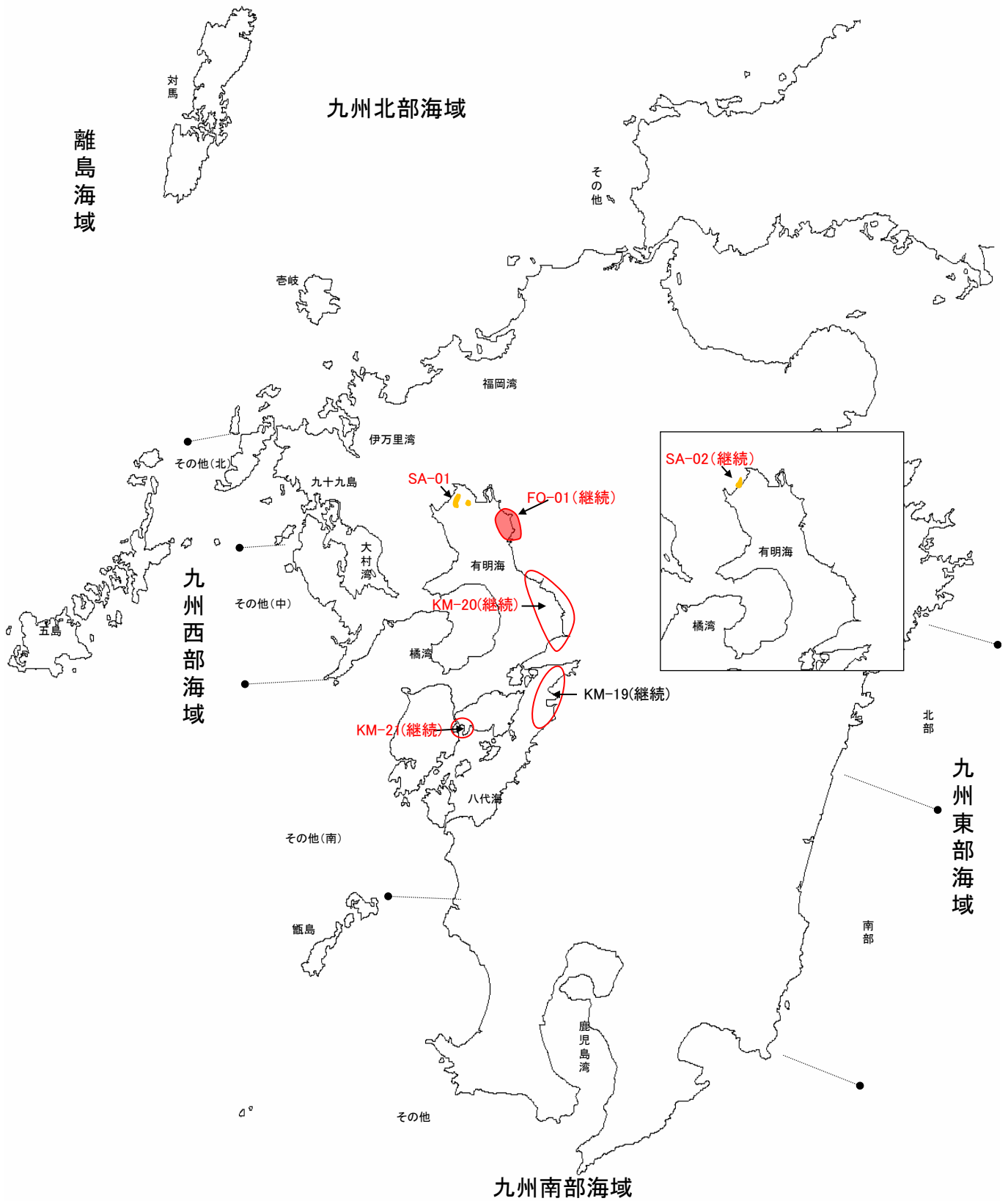
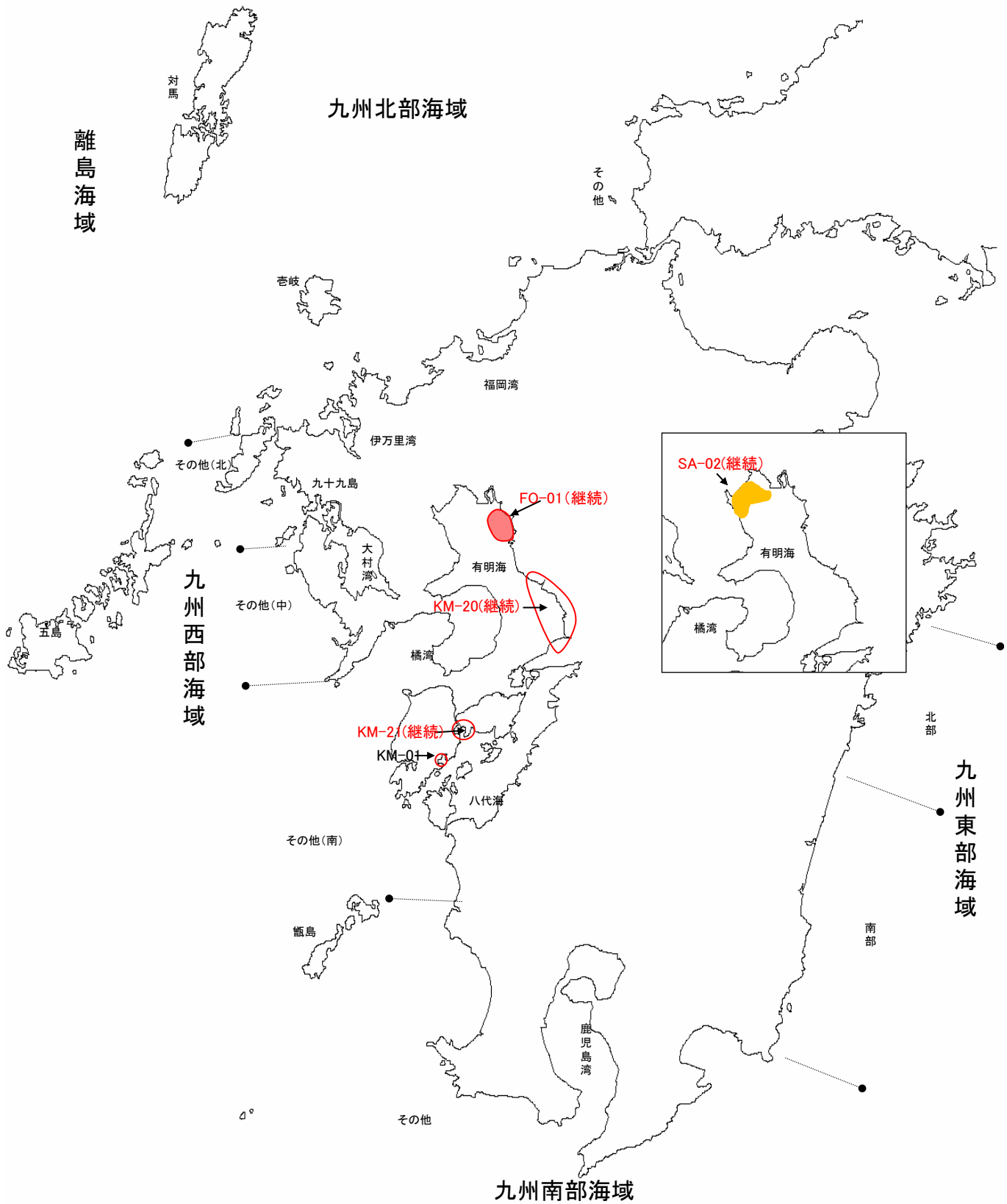


赤潮発生海域概略図(令和8年1月)



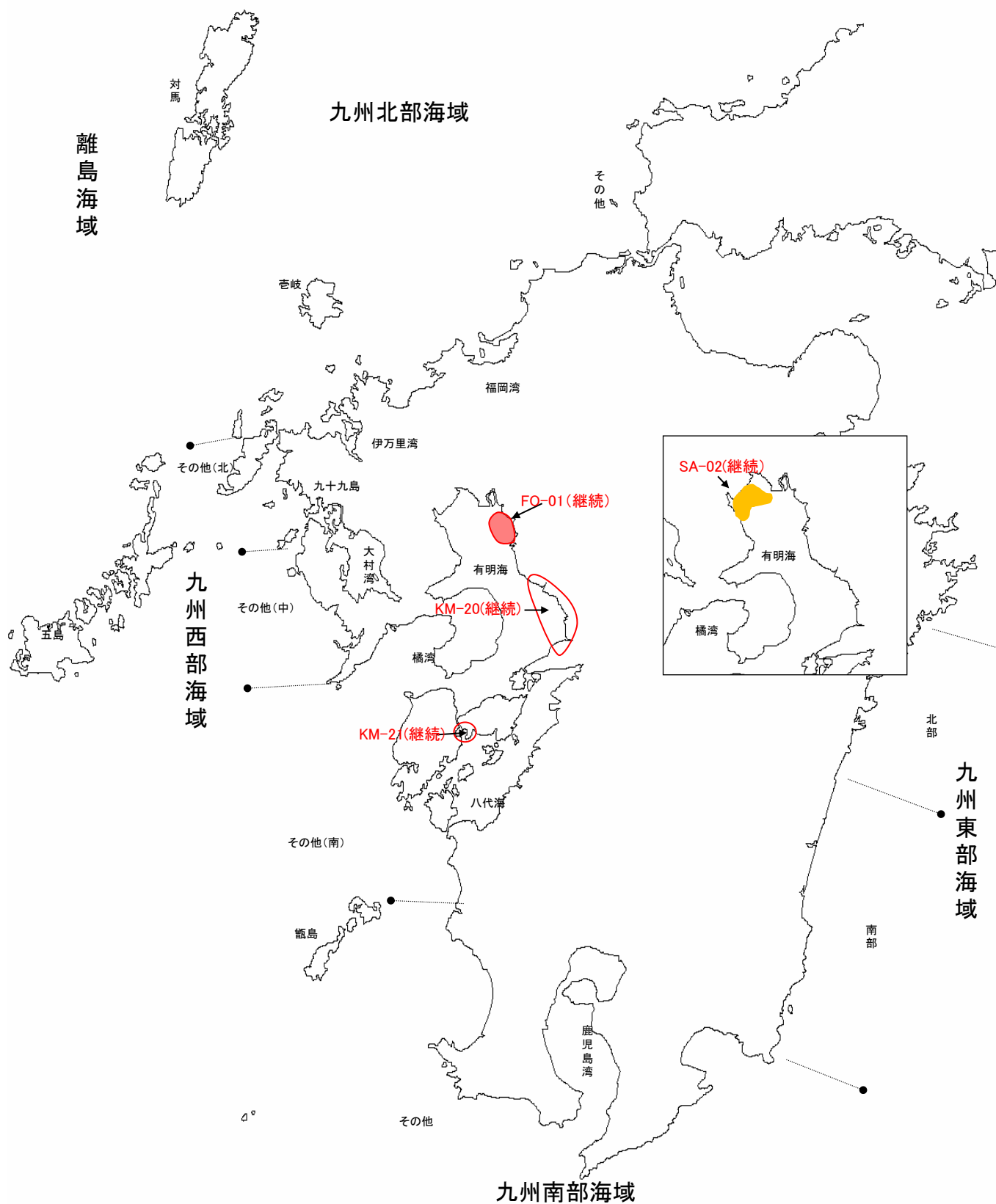
※整理番号が赤字のものは、当月に漁業被害が報告された赤潮を表す

赤潮発生海域概略図(令和8年2月)



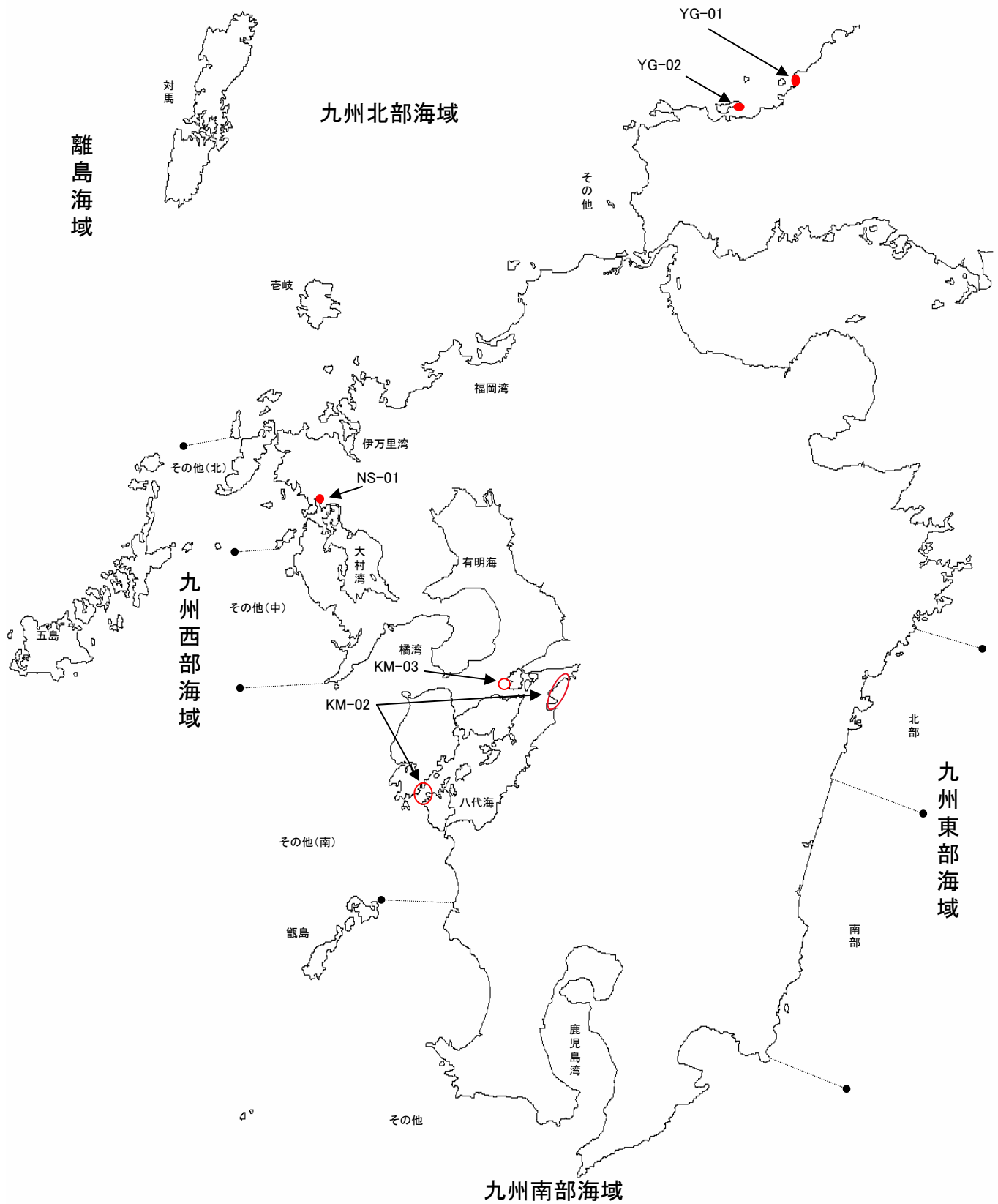
※整理番号が赤字のものは、当月に漁業被害が報告された赤潮を表す

赤潮発生海域概略図(令和8年3月)



※整理番号が赤字のものは、当月に漁業被害が報告された赤潮を表す

赤潮発生海域概略図(令和8年4月)



※整理番号が赤字のものは、当月に漁業被害が報告された赤潮を表す

赤潮発生海域概略図(令和8年5月)



※整理番号が赤字のものは、当月に漁業被害が報告された赤潮を表す